

учитывать, что производство и распределение электроэнергии, газа и воды в основном ориентировано на внутреннее потребление.

Таким образом, был проведен обзор основных направлений социально-экономического развития Брестской области в разрезе демографического и трудового потенциалов, а также рассмотрено состояние природных ресурсов области.

Источники литературы

1. Официальный сайт Брестского областного исполнительного комитета [Электронный ресурс]. – Режим доступа: <http://www.brest-region.gov.by/> – Дата доступа: 20.11.2015.
2. Официальный сайт Национального статистического комитета Республики Беларусь/ Национальный статистический комитет Республики Беларусь [Электронный ресурс]. – Минск, 2014. – Режим доступа: <http://belstat.gov.by>. – Дата доступа: 17.11.2015.

Бармина Т.А., Кмит О.В., Малохотько А.А., Пукаева А.В. Характеристика социально-экономического развития Витебской области

Белорусский государственный экономический университет

Витебская область занимает северную часть Республики Беларусь, находится в среднем течении Западной Двины и верховье Днепра. На западе Витебская область граничит с Литвой, на северо-западе с Латвией, на востоке и севере с Россией. Область образована 15 февраля 1938 года. Областной центр - город Витебск. Административно-территориально Витебская область делится на 21 район. Выделяются 19 городов, 28 городских поселков, 247 сельсоветов, 6517 сельских населенных пунктов.

Население Витебской области составляет 1265,3 тыс.чел., из них 72,3% проживают в городских поселениях и 27,7% в сельских. Крупнейшие города области с численностью населения более 50 тыс. человек: Витебск, Орша, Новополоцк и Полоцк [1].

В едином хозяйственном комплексе Республики Беларусь Витебская область, располагая 14% трудовых ресурсов, производит 16,2% промышленной продукции, 23,2% продукции сельского хозяйства и по сравнению с другими регионами страны характеризуется развитой промышленностью и сельскохозяйственным производством.

Витебская область обладает значительным природно-ресурсным потенциалом. Эффективность его использования наряду с рациональным природопользованием является одним из основных факторов устойчивого развития.

Анализ социально-экономического развития Витебской области за 2010-2014 гг. выявил диспропорции и неиспользуемые возможности экономического роста для последующего обоснования вариантов стратегии социально-экономического развития региона. Оценка социально-экономического развития Витебской области была проведена с помощью анализа демографического потенциала, трудовой деятельности, природно-ресурсного потенциала, а также определена рыночная специализация данного региона с использованием индексного метода.

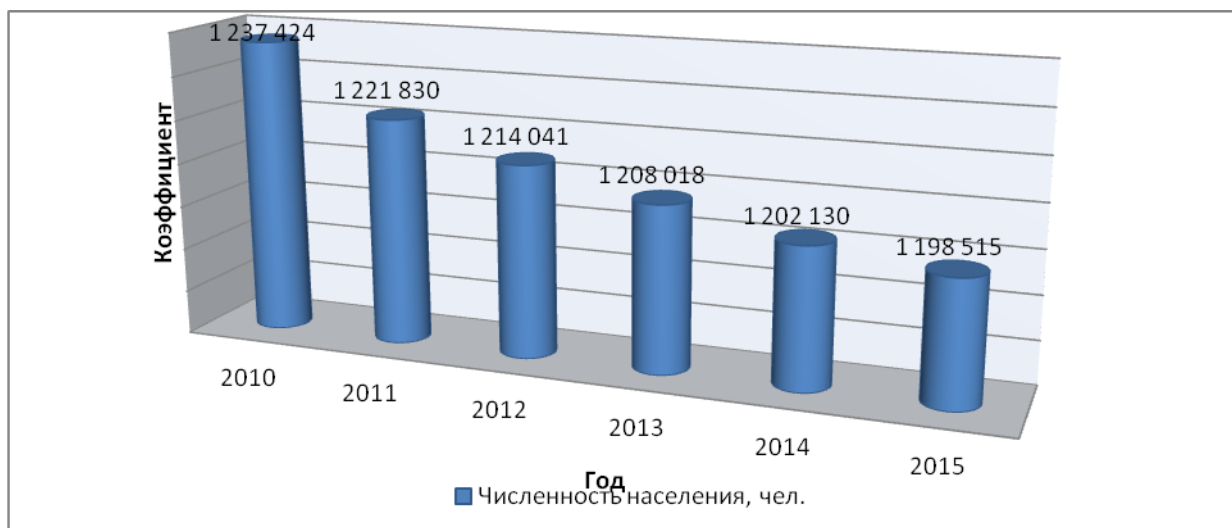


Рисунок 1 – Численность населения

Примечание – Источник: собственная разработка на основе [2]

Исходя из приведённых в диаграмме значений, можно сделать вывод, что с каждым годом численность населения Витебской области снижается в среднем на 7800 человек.

На начало 2015 года в области проживало 1 198,5 тыс. человек, из них 912 тысяч проживают в городских поселениях и 286,5 тысячи в сельских. Средняя плотность населения – 30 человек на 1 км².

Распределение населения по отдельным возрастным категориям:

- моложе трудоспособного возраста насчитывается 183 708 человек или 15,3 % от всего населения;
- в трудоспособном возрасте – 706 081 человек или 58,7 %;
- старше трудоспособного возраста – 312 341 или 26% [2].

В структуре население по половому признаку мужское население составляет 46,2 %, женское – 53,8 %. Городское население составляет 76,4% общей численности населения области.



Рисунок 2 – Естественный прирост населения

Примечание – Источник: собственная разработка на основе [1]

В Витебской области, как и по всей Беларуси отрицательный естественный прирост, т.е. в стране умирает больше человек, чем рождается. Но с каждым годом уровень депопуляции снижается.

Проанализировав показатели брачности и разводимости с 2010 по 2014 год, делаем вывод, что к 2014 году количество разводов постепенно снижается. Если, например, в 2010 году количество разводов составляло 50% от количества заключенных браков, в 2011 – 49%, в 2012-52%, то в 2013 и 2014 годах количество разводов составляло 42% от количества браков.

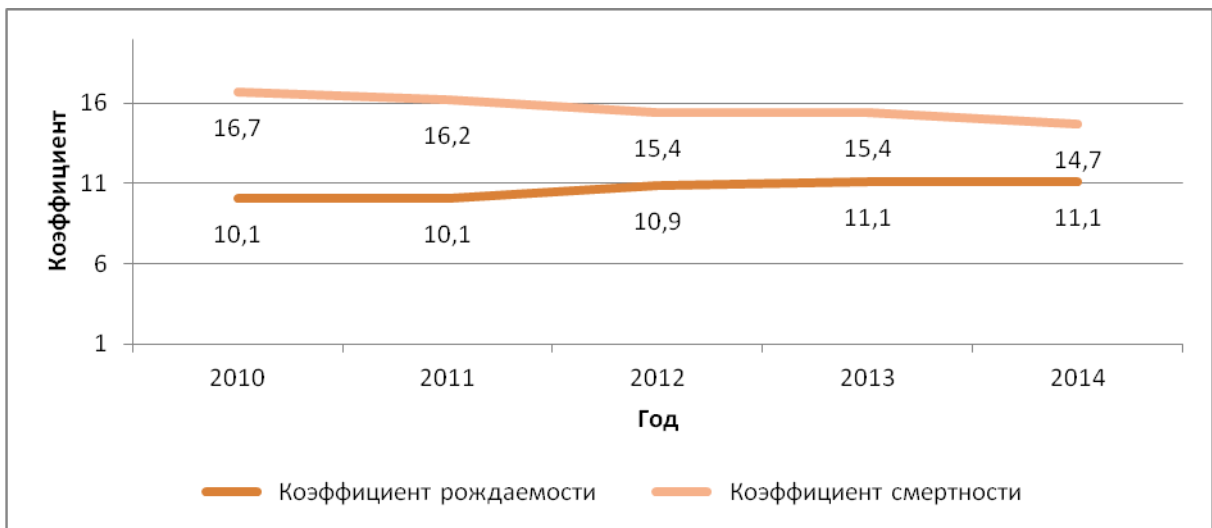


Рисунок 3 – Коэффициенты рождаемости и смертности

Примечание – Источник: собственная разработка на основе [21]

Исходя из данных, приведённых в графике, можно сделать следующие выводы: коэффициент смертности постепенно снижается, и в то же время коэффициент рождаемости растёт. Однако коэффициент смертности всё ещё выше коэффициента рождаемости, что говорит о депопуляции населения.

Население Витебской области стабильно медленно уменьшается в основном из-за эмиграции и малой рождаемости. Идёт старение нации. Но значительных колебаний нет. Снижение численности населения обусловлено превышением числа умерших над числом, родившихся на 1 588 человек (естественная убыль населения).

Промышленный комплекс Витебской области включает порядка 1,5 тысячи организаций, на которых работает более 110 тысяч человек. Наиболее значимые предприятия региона: ОАО «Нафтан», ОАО «Полоцк-Стекловолокно», ОАО «Полимир», Оршанский льнокомбинат, СООО «Белвест». В Витебской области работают Лукомльская ГРЭС (самая мощная в республике), Новополоцкая, Полоцкая, Витебская и Оршанская ТЭЦ [1].

В едином хозяйственном комплексе Республики Беларусь Витебская область, располагая 14% трудовых ресурсов, производит 16,2% промышленной продукции, 23,2% продукции сельского хозяйства и по сравнению с другими регионами страны характеризуется развитой промышленностью и сельскохозяйственным производством.

По результатам проведенного анализа можно утверждать, что рыночная специализация в Витебской области ориентирована в наибольшей степени на производство кокса, нефтепродуктов и ядерных материалов, производство кожи, изделий из кожи и обуви, а также производство электроэнергии, газа и воды. Однако значение коэффициентов межрегиональной товарности показывают, что на внешний рынок в наибольшей степени поставляются минеральные продукты, пищевые продукты, продукция химической промышленности, машины и оборудование. При этом производство и распределение электроэнергии, газа и воды ориентировано в основном на внутреннее потребление.

Анализ трудовых ресурсов - один из основных разделов анализа Витебской области. Достаточная обеспеченность области трудовыми ресурсами, высокий уровень производительности труда имеют большое значение для увеличения объемов производства.

Трудовые ресурсы – часть населения, которая обладает необходимыми физическими данными, знаниями навыками труда в соответствующей отрасли.

Использование трудовых ресурсов предполагает их распределение и эффективность применения их труда. Распределение происходит по формам собственности, а также по занятости по видам экономической деятельности.

Достаточная обеспеченность области необходимым количеством трудовых ресурсов, их рациональное использование, высокий уровень производительности труда имеют

большое значение для увеличения объемов производства продукции и повышения эффективности производства.

К показателям трудовой активности области относятся следующие: производительность труда, уровень выполнения трудовых норм; качество продукции; потери рабочего времени.

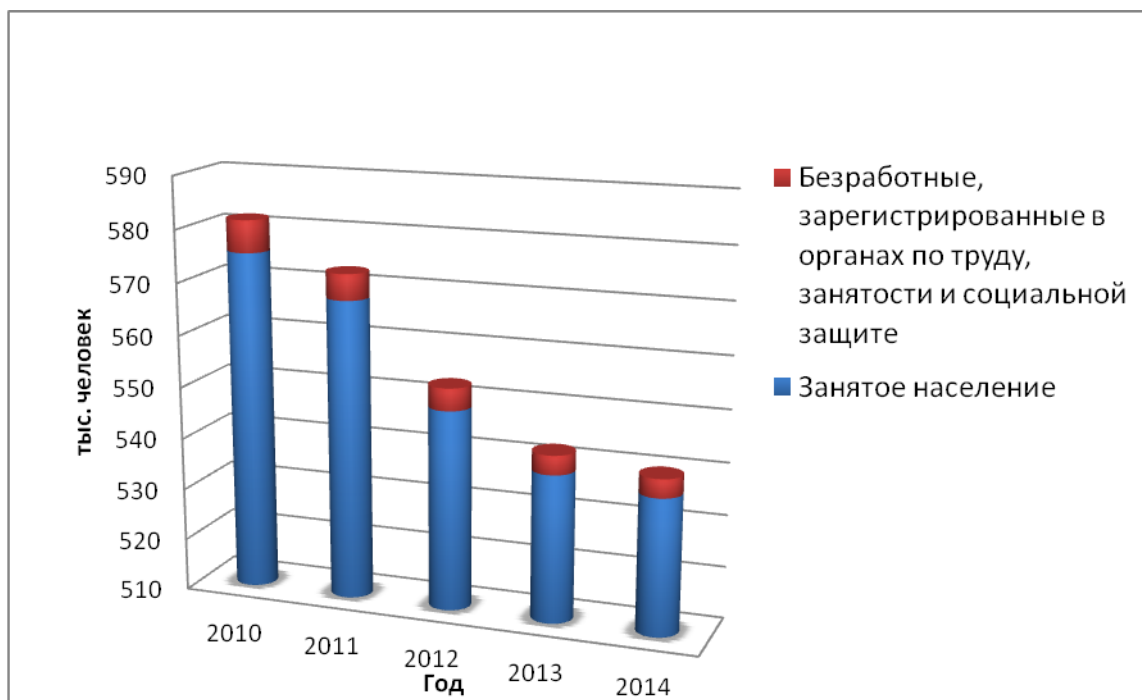


Рисунок 4 – Численность занятого населения и численность безработных Витебской области

Примечание – Источник: собственная разработка на основе [2]

Исходя из рисунка 4, можно сделать вывод, что в период с 2010 по 2014 год экономически активное население Витебской области уменьшилось на 39 тыс. человек, соотношение безработных к занятому населению снизилось с 1% до 0,7%.

Рынок труда в Витебской области, как и в стране в целом, характеризуется невысоким уровнем безработицы. В Витебской области наибольшая часть населения занята в промышленности, торговле, сельском хозяйстве и образовании. Можно отметить снижение численности занятого населения в производственной сфере и увеличения ее в сфере услуг.

Таким образом, население Витебской области стабильно медленно уменьшается в основном из-за эмиграции и малой рождаемости. Идёт старение нации. Доля лиц пенсионного возраста увеличилась, сегодня каждый четвертый житель данной области — старше трудоспособного возраста. Ситуация с пополнением трудовых ресурсов в ближайшее время станет проблематичной, поскольку в трудоспособный возраст будет вступать малочисленная группа детей, рожденных в конце 90-х годов.

Основу сформированного на территории региона хозяйственного комплекса составляет промышленность, в которой занято 24,1% общей численности экономически активного трудоспособного населения, производится 78% регионального ВВП, 35,5% валовой добавленной стоимости.

Предприятия области производят 15,6% республиканского объема промышленной продукции. Базу промышленности Витебской области составляют производство электроэнергии, переработка нефти и нефтехимия, легкая и пищевая отрасли, машиностроение. В масштабах всей страны в регионе выпускаются практически все льняные ткани, полиэтилен, половина производимых в республике нефтепродуктов и электроэнергии, более трети изделий из кожи и производства обуви.

Витебская область экспортирует продукцию в 77 стран мира. На внешний рынок в наибольшей степени поставляется минеральные и пищевые продукты, продукция химической промышленности, машины и оборудование.

В настоящее время для выработки оптимальной региональной политики используются многочисленные методики комплексной оценки уровня социально-экономического развития, которые основаны на анализе показателей, отображающих уровень социальных условий жизни и развития региона.

Источники литературы

1. Официальный сайт Витебского областного исполнительного комитета [Электронный ресурс]. – Режим доступа: <http://www.vitebsk-region.gov.by/> – Дата доступа: 20.11.2015.
2. Официальный сайт Национального статистического комитета Республики Беларусь/ Национальный статистический комитет Республики Беларусь [Электронный ресурс]. – Минск, 2014. – Режим доступа: [http://belstat.gov.by.](http://belstat.gov.by/) – Дата доступа: 17.11.2015.

Богданович А.А., Кононова А.К., Михаленя К.Г., Пшеничных Д.Е. Характеристика природно-ресурсного потенциала Гомельской области

Белорусский государственный экономический университет

Гомельская область занимает южно-восточную часть Республики Беларусь. Площадь территории составляет 40,4 тыс. км² (1 место в республике). Область граничит с Брестской, Минской и Могилёвской областями Беларуси, Брянской областью России, а также с Киевской, Черниговской, Житомирской и Ровненской областями Украины. Наиболее крупные судоходные реки региона — Днепр, Сож, Березина, Припять. В области много озёр. Самое крупное озеро в Гомельской области Черновое (площадь 43,6 км²). Гомельская область образована 15 января 1938 года. Областной центр - город Гомель. Гомельская область состоит из 17 городов, 16 посёлков городского типа, 21 района, 240 сельских Советов и 2289 сельских населённых пунктов. Население Витебской области составляет 1423972 чел., из них 1087,1 тыс.чел проживают в городских поселениях и 336,9 тыс.чел в сельских. Крупнейшие города области с численностью населения более 50 тыс. человек: Гомель, Мозырь, Жлобин, Светлогорск и Речица.

На территории области расположено более трехсот крупных и средних промышленных предприятий. Ведущие отрасли: топливная промышленность, химическая, чёрная металлургия, машиностроение, нефтедобывающая, пищевая, лесная, деревообрабатывающая и целлюлозно-бумажная промышленность.

Наиболее значимые предприятия региона: Белорусский металлургический завод, ПО «Белоруснефть», ОАО «Мозырский нефтеперерабатывающий завод», Гомельский химический завод, ОАО «Гомельстекло», ОАО «Гомельдрев», Гомельский станкостроительный завод им. Кирова, ПО «Гомсельмаш», ОАО «Спартак», ЗАО «Фарфор» [1].

Природно-ресурсный потенциал — это сумма потенциалов отдельных видов природных ресурсов: земельных, водных, лесных, минерально-сырьевых.

Общая площадь земель Гомельской области составляет 4036,2 тыс. гектаров, в том числе площадь сельхозугодий – 1364 тыс. гектаров. Пахотные земли занимают 59%, сенокосы и пастбища – 39%. Площадь земель лесного фонда области – 2227,2 тыс. гектаров, лесом покрыто 1822 тыс. гектаров.